# ΤΟΠΟΓΡΑΦΙΚΟ ΔΙΑΓΡΑΜΜΑ ΓΕΩΤΕΜΑΧΙΟΥ (ΓΗΠΕΔΟΥ)(1,2,3,4,1.)

ΘΕΣΗ:"ΑΛΟΓΟΜΑΝΔΡΕΣ-ΦΑΚΟΥ" ΚΤΗΜΑΤΙΚΗΣ ΠΕΡΙ/ΡΕΙΑΣ ΤΣΙΜΑΝΔΡΙΩΝ ΛΗΜΝΟΥ Δ.Ε ΝΕΑΣ ΚΟΥΤΑΛΗΣ ΔΗΜΟΥ ΛΗΜΝΟΥ Π.Ε ΛΗΜΝΟΥ ΠΕΡΙ/ΡΕΙΑΣ ΒΟΡΕΙΟΥ ΑΙΓΑΙΟΥ.
"ΑΝΑΔΑΣΜΟΣ ΤΣΙΜΑΝΔΡΙΩΝ ΛΗΜΝΟΥ-ΔΙΑΝΟΜΗΣ 1973" ΑΡ.Τ.553 ((ΔΟΜΗΣΗ ΕΚΤΟΣ ΣΧΕΔΙΟΥ)).

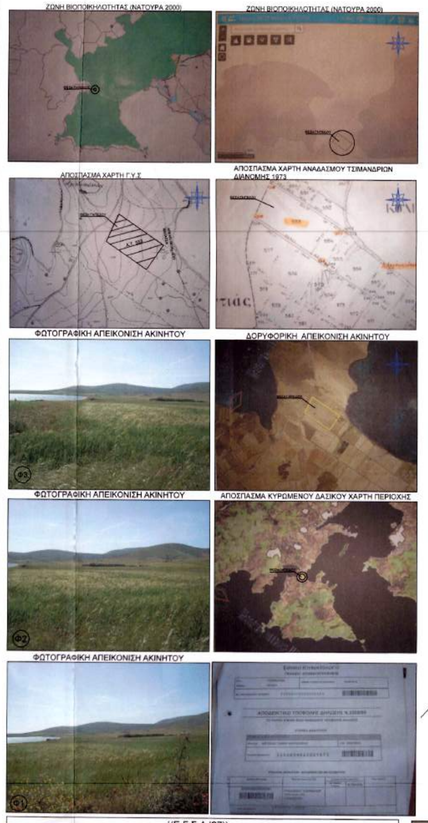
ΖΩΝΗ ΒΙΟΠΟΙΚΙΛΟΤΗΤΑΣ (ΝΑΤΟΥΡΑ 2000)
ΖΩΝΗ ΒΙΟΠΟΙΚΙΛΟΤΗΤΑΣ (ΝΑΤΟΥΡΑ 2000)
ΑΠΟΣΠΑΣΜΑ ΧΑΡΤΗ Γ.Υ.Σ
ΑΠΟΣΠΑΣΜΑ ΧΑΡΤΗ ΑΝΑΔΑΣΜΟΥ ΤΣΙΜΑΝΔΡΙΩΝ ΔΙΑΝΟΜΗΣ 1973
ΦΩΤΟΓΡΑΦΙΚΗ ΑΠΕΙΚΟΝΙΣΗ ΑΚΙΝΗΤΟΥ
ΔΟΡΥΦΟΡΙΚΗ ΑΠΕΙΚΟΝΙΣΗ ΑΚΙΝΗΤΟΥ
ΦΩΤΟΓΡΑΦΙΚΗ ΑΠΕΙΚΟΝΙΣΗ ΑΚΙΝΗΤΟΥ
ΑΠΟΣΠΑΣΜΑ ΚΥΡΩΜΕΝΟΥ ΔΑΣΙΚΟΥ ΧΑΡΤΗ ΠΕΡΙΟΧΗΣ
ΦΩΤΟΓΡΑΦΙΚΗ ΑΠΕΙΚΟΝΙΣΗ ΑΚΙΝΗΤΟΥ




ΟΡΟΙ ΔΟΜΗΣΗΣ:
ΕΚΤΟΣ ΟΡΙΩΝ ΟΙΚΙΣΜΟΥ (Π.Δ 24.05.1985 - ΦΕΚ 270Δ / 31.05.1985 & Ν.3212 - ΦΕΚ 308 Α/ 31.12.2003)ΟΠΩΣ ΤΡΟΠΟΠΟΙΗΘΗΚΕ ΚΑΙ ΣΥΜΠΛΗΡΩΘΗΚΕ ΜΕ ΤΟ Ν.4759 / 2020 ΦΕΚ 245 /Α/9-12-20.

ΜΕ ΒΑΣΗ ΤΟ αρθ.1 ΤΟΥ (Π.Δ 24.05.1985-ΦΕΚ270Δ / 31.05.1985, & αρθ.32,παρ.1 αρθ33 ΤΟΥ Ν.4759 / 2020 ΦΕΚ 245 /Α/9-12-2020.

ΑΡΤΙΟΤΗΤΑ ΚΑΤΑ ΚΑΝΟΝΑ (ΓΙΑ ΠΡΟΣΩΠΟ ΣΕ ΚΟΙΝΟΧΡΗΣΤΟ ΔΡΟΜΟ) ΕΜΒΑΔΟΝ=4000,00μ2 ΠΡΟΣΩΠΟ=25,00μ ,ΓΗΠΕΔΑ ΕΝΤΟΣ ΖΩΝΗΣ (ΝΑΤΟΥΡΑ 2000) Ν.3937 / 2011 ΦΕΚ 60/Α/31-03-2011 ΟΡΙΖΕΤΑΙ ΑΡΤΙΟΤΗΤΑ 10000,00μ2 (ΓΙΑ ΠΡΟΣΩΠΟ ΣΕ ΔΙΕΘΝΕΙΣ,ΕΘΝΙΚΕΣ,ΕΠΑΡΧΙΑΚΕΣ,ΚΟΙΝΟΤΙΚΕΣ ΟΔΟΥΣ,)ΩΣ ΚΑΙ ΣΕ ΕΓΚΑΤΑΛΗΜΕΝΑ ΤΜΗΜΑΤΑ ΤΟΥΣ ΚΑΙ ΣΕ ΣΙΔΗΡΟΔΡΟΜΙΚΕΣ ΓΡΑΜΜΕΣ ΕΜΒΑΔΟΝ Ε=4000,00μ2 ΠΡΟΣΩΠΟ=45μ ΒΑΘΟΣ=50μ.

ΚΑΛΥΨΗ: 10%
ΣΥΝΤ. ΔΟΜΗΣΗΣ: 0,18
ΟΡΟΦΟΙ: (ΔΥΟ)
ΥΨΟΣ: 7,50μ +1,20μ ΣΤΕΓΗ
ΠΛΑΓΙΕΣ ΑΠΟΣΤΑΣΕΙΣ: ≥15,00μ

ΓΕΩΡΓΙΟΣ ΑΝΤ. ΖΕΡΒΟΣ
ΠΤ/ΧΟΣ ΠΟΛΙΤΙΚΟΣ ΜΗΧΑΝΙΚΟΣ Τ.Ε.
ΜΕΛΟΣ Ε.Ε.ΤΕ.Μ. Α.Μ. 18595
Α.Φ.Μ. 45147460 ΜΥΡΙΝΑ ΛΗΜΝΟΥ
ΔΟΥ ΛΗΜΝΟΥ ΤΗΛ. 25018

ΕΛΛΗΝΙΚΗ ΔΗΜΟΚΡΑΤΙΑ
ΠΕΡΙΦΕΡΕΙΑ ΒΟΡΕΙΟΥ ΑΙΓΑΙΟΥ
ΠΕΡΙΦΕΡΕΙΑΚΗ ΕΝΟΤΗΤΑ ΛΗΜΝΟΥ
ΤΜΗΜΑ ΑΓΡΟΤΙΚΗΣ ΟΙΚΟΝΟΜΙΑΣ ΛΗΜΝΟΥ

Μύρινα 18-03-2022
Αριθ. Πρωτ.: 15890/627

Ο Προϊστάμενος
του Τμήματος Αγροτικής Οικονομίας
Λήμνου

ΑΚΡΙΒΕΣ ΑΝΤΙΓΡΑΦΟ
Ιωάννα Μαρτινάνου
ΠΕ Μηχανικός Τοπογράφος Μηχανικός

ΚΑΒΑΡΝΟΣ ΙΩΑΝΝΗΣ
ΠΕ Δ/κου - Οικονομικού

ΠΡΟΣ: κ. Γεώργιο Ζερβό
Καλλιθέα Λήμνου,81400
τηλ.: 2254092370/6945129060
geozervo@otenet.gr

ΘΕΜΑ: «Χορήγηση Συντεταγμένων Οροσήμων»

Σε συνέχεια της αίτησης σας, σας αποστέλλουμε τις ακόλουθες συντεταγμένες Οροσήμων, όπως αυτές βρέθηκαν καταγεγραμμένες στον Πίνακα Συντεταγμένων Οροσήμων Αναδασμού Τσιμανδρίων έτους 1973 που τηρείται στην Υπηρεσία μας.

| Α/Α Οροσήμου | ΣΥΝΤΕΤΑΓΜΕΝΕΣ X | Y |
|---|---|---|
| 218 | + 17813,74 | + 10682,19 |
| 219 | + 17751,04 | + 10555,23 |
| 240 | + 17992,01 | + 10365,18 |
| 241 | + 18082,43 | + 10493,26 |

Γεωγραφικές Συν/νες Φύλλου L= 39° 45' M= 1° 15'

ΔΗΛΩΣΗ ΜΗΧΑΝΙΚΟΥ (Ν.651/77 & Ν.1337/83)

ΔΗΛΩΝΩ ΣΥΜΦΩΝΑ ΜΕ ΤΟ ΝΟΜΟ ΓΙΑ ΤΟ ΓΕΩΤΕΜΑΧΙΟ(ΓΗΠΕΔΟ)ΜΕ ΣΤΟΙΧΕΙΑ (1,2,3,4,1.)ΣΥΝΟΛΙΚΟΥ ΕΜΒΑΔΟΥ Ε=35490,00μ2 (ΩΣ ΠΑΡΑΧΩΡΗΘΗ)ΜΕ ΑΡ.Τ.553 ΕΝΤΟΣ ΑΝΑΔΑΣΜΟΥ ΤΣΙΜΑΝΔΡΙΩΝ ΛΗΜΝΟΥ ΔΙΑΝΟΜΗΣ ΕΤΟΥΣ1973 ΠΟΥ ΒΡΙΣΚΕΤΑΙ ΣΤΗΝ ΘΕΣΗ"ΑΛΟΓΟΜΑΝΔΡΕΣ-ΦΑΚΟΥ"ΚΤΗΜ.ΠΕΡΙΦΕΡΕΙΑΣ ΤΣΙΜΑΝΔΡΙΩΝ ΛΗΜΝΟΥ Δ.Ε ΝΕΑΣ ΚΟΥΤΑΛΗΣ ΔΗΜΟΥ ΛΗΜΝΟΥ Π.Ε ΛΗΜΝΟΥ ΠΕΡΙ/ΡΕΙΑΣ ΒΟΡΕΙΟΥ ΑΙΓΑΙΟΥΟΤΙ:α)ΕΙΝΑΙ ΑΡΤΙΟ ΚΑΤΑ ΚΑΝΟΝΑ 35490,00μ2>10000,00μ2ΩΣ ΥΦΙΣΤΑΤΑΙ ΚΑΙ ΩΣ ΠΑΡΑΧΩΡΗΘΗ,ΚΑΙ ΕΠΙΤΡΕΠΕΤΑΙ ΣΕ ΑΥΤΟ Η ΑΝΟΙΚΟΔΟΜΗΣΗ ΣΥΜΦΩΝΑ ΜΕ ΤΙΣ ΥΣΧΕΙΟΥΣΕΣ ΣΗΜΕΡΙΝΕΣ ΚΕΙΜΕΝΕΣ ΓΕΝΙΚΕΣ ΚΑΙ ΕΙΔΙΚΕΣ ΠΟΛΕΟΔΟΜΙΚΕΣ ΔΙΑΤΑΞΕΙΣ,β)ΤΟ ΕΝ ΛΟΓΟ ΓΕΩΤΕΜΑΧΙΟ(ΓΗΠΕΔΟ)ΑΝΑΔΑΣΜΟΥ ΤΣΙΜΑΝΔΡΙΩΝ ΛΗΜΝΟΥ ΒΡΙΣΚΕΤΑΙ ΕΚΤΟΣ ΣΧΕΔΙΟΥ,ΕΚΤΟΣ ΤΩΝ ΟΡΙΩΝ ΤΟΥ ΟΙΚΙΣΜΟΥ ΤΣΙΜΑΝΔΡΙΩΝ ΛΗΜΝΟΥ,ΕΚΤΟΣ Ζ.Ο.Ε, ΚΑΙ ΕΜΠΙΠΤΕΙ ΕΝΤΟΣ ΖΩΝΗΣ ΒΙΟΠΟΙΚΙΛΟΤΗΤΑΣ (ΝΑΤΟΥΡΑ2000) Ν.3937 / 2011ΦΕΚ 60 /Α /31-3-2011,γ)ΔΕΝ ΕΜΠΙΠΤΕΙ ΣΤΙΣ ΔΙΑΤΑΞΕΙΣ ΤΟΥ Ν.1337 / 1983 ΚΑΙ ΔΕΝ ΩΦΕΙΛΕΙ ΕΙΣΦΩΡΑ ΣΕ ΓΗ ΚΑΙ ΧΡΗΜΑ,δ)ΕΝΤΟΣ ΑΥΤΟΥ ΔΕΝ ΔΙΕΡΧΟΝΤΑΙ ΕΝΑΕΡΙΕΣ ΓΡΑΜΜΕΣ ΜΕΤΑΦΟΡΑΣ ΥΨΗΛΗΣ ΤΑΣΗΣ ΤΗΣ ΔΕΗ,Η ΑΓΩΓΟΣ ΦΥΣΙΚΟΥ ΝΑΕΡΙΟΥ,ε)ΕΝΤΟΣ ΑΥΤΟΥ ΚΑΙ ΚΑΤΑ ΜΗΚΟΣ ΤΟΥ ΠΡΟΣΩΠΟΥ ΤΟΥ ΕΝ ΘΕΜΑΤΙ ΓΗΠΕΔΟΥ ΔΕΝ ΥΠΑΡΧΟΥΝ ΔΕΝΤΡΑ,ΚΑΙ στ)ΕΝΤΟΣ ΑΥΤΟΥ Η ΣΕ ΑΠΟΣΤΑΣΗ ΜΙΚΡΟΤΕΡΗ ΤΩΝ 20μ ΑΠΟ ΑΥΤΟ ΔΕΝ ΔΙΕΡΧΕΤΑΙ ΡΕΜΑ.ΤΟ ΕΝ ΛΟΓΟ ΓΗΠΕΔΟ ΔΕΝ ΕΙΝΑΙ ΑΡΔΕΥΣΙΜΟ,ΔΕΝ ΕΧΕΙ ΠΡΟΣΩΠΟ ΣΕ ΕΠΑΡΧΙΑΚΗ ΟΔΟ ΚΑΙ ΑΠΕΧΕΙ ΑΠΟΣΤΑΣΗ ΑΠΟ ΤΗΝ ΘΑΛΑΣΣΑ ΠΕΡΙ ΤΑ 60,00μ.

ΜΥΡΙΝΑ ΛΗΜΝΟΥ
18 ΜΑΙΟΥ 2022

Ο ΜΗΧΑΝΙΚΟΣ

ΓΕΩΡΓΙΟΣ ΑΝΤ. ΖΕΡΒΟΣ
ΠΤ/ΧΟΣ ΠΟΛΙΤΙΚΟΣ ΜΗΧΑΝΙΚΟΣ Τ.Ε.
ΜΕΛΟΣ Ε.Ε.ΤΕ.Μ. Α.Μ. 18595
Α.Φ.Μ. 45147460 ΜΥΡΙΝΑ ΛΗΜΝΟΥ
ΔΟΥ ΛΗΜΝΟΥ ΤΗΛ. 25018

ΥΠΟΜΝΗΜΑ ΣΥΜΒΟΛΙΣΜΟΥ

ΕΝΔΕΙΞΗ ΒΟΡΙΑ
ΥΠΑΡΧΟΝ ΚΤΙΣΜΑ
ΒΕΣΗ ΔΥΤΗΣ ΚΟΤΟΓΡΑΦΙΑΣ
ΥΦΙΣΤΑΜΕΝΟΣ ΔΡΟΜΟΣ ΑΝΑΔΑΣΜΟΥ ΠΛΑΤΟΥΣ 8,00μ
ΔΕΝΤΡΑ-ΘΑΜΝΟΣ
ΥΦΙΣΤΑΜΕΝΟΣ ΔΡΟΜΟΣ ΑΝΑΔΑΣΜΟΥ ΠΛΑΤΟΥΣ 8,00μ
ΠΡΟΣΩΠΟ ΚΟΡΥΦΩΝ ΠΗΓΕΔΟΥ
ΥΦΙΣΤΑΜΕΝΟΣ ΔΡΟΜΟΣ ΑΝΑΔΑΣΜΟΥ ΠΛΑΤΟΥΣ 8,00μ
ΟΡΟΣΗΜΟ ΚΟΡΥΦΩΝ ΓΕΩΤΕΜΑΧΙΟΥ (ΓΗΠΕΔΟΥ)
ΚΟΡΥΦΕΣ ΑΝΑΓΡΑΦΕΣ

ΠΑΡΑΤΗΡΗΣΗ:
Ο ΓΕΩΚΟΡΙΝΟΣ ΕΝΤΟΠΙΣΜΟΣ ΚΑΙ Η ΟΡΟΘΕΤΗΣΗ ΤΟΥ ΕΝ ΛΟΓΟ ΓΕΩΤΕΜΑΧΙΟΥ (ΓΗΠΕΔΟΥ) ΜΕ Α.Τ.553 ΑΝΑΔΑΣΜΟΥ ΤΣΙΜΑΝΔΡΙΩΝ ΛΗΜΝΟΥ ΔΙΑΝΟΜΗΣ 1973 ΠΡΑΓΜΑΤΟΠΟΙΗΘΗΚΕ ΜΕ ΤΗΝ ΧΡΗΣΗ ΤΗΝ ΓΕΩΜΕΤΡΙΚΩΝ (11ΑΜΡ.ΓΕΩΚΑΝΟΣ,1985ΟΡΙΣΤΟ 1984Ρ.ΠΟΥΝΤΑ,2ΜΤΡΟΦ ΗΛΙΑΣ,ΑΓ.ΑΝΤΩΝΙΟΥ,ΑΛΟΓΟΜΑΝΤΡΕΣ,ΔΡΟΜΟΣ,Φ.Χ ΜΥΡΙΝΑΣ,ΛΗΜΝΟΥ ΑΝΑΘΕΣ ΚΑΙ ΜΕ ΤΗΝ ΦΟΡΙΦΕΙΑ ΤΩΝ ΟΡΟΣΗΜΩΝ Ο.Π.216,240,241 ΑΝΑΔΑΣΜΟΥ ΤΣΙΜΑΝΔΡΙΩΝ ΕΤΟΥΣ 1973.

((Ε.Γ.Σ.Α '87))

ΠΙΝΑΚΑΣ ΣΥΝΤΕΤΑΓΜΕΝΩΝ ΚΟΡΥΦΩΝ ΟΡΙΩΝ ΙΔΙΟΚΤΗΣΙΑΣ

| α/α | Χ | Ψ | Μήκος (μ) |
|---|---|---|---|
| 1 | 600483.76 | 4411131.02 | 141,35 |
| 2 | 600420.42 | 4411004.68 | 243,00 |
| 3 | 600620.73 | 4410867.00 | 140,00 |
| 4 | 600701.33 | 4410981.42 | 264,00 |
| 1 | 600483.76 | 4411131.02 | |

ΕΜΒΑΔΟΝ ΙΔΙΟΚΤΗΣΙΑΣ (1,2,3,4,1.)=35490,00μ2 (ΩΣ ΠΑΡΑΧΩΡΗΘΗ)

ΜΥΡΙΝΑ ΛΗΜΝΟΥ
18 ΜΑΙΟΥ 2022

Ο ΜΗΧΑΝΙΚΟΣ

ΓΕΩΡΓΙΟΣ ΑΝΤ. ΖΕΡΒΟΣ
ΠΤ/ΧΟΣ ΠΟΛΙΤΙΚΟΣ ΜΗΧΑΝΙΚΟΣ Τ.Ε.
ΜΕΛΟΣ Ε.Ε.ΤΕ.Μ. Α.Μ. 18595
Α.Φ.Μ. 45147460 ΜΥΡΙΝΑ ΛΗΜΝΟΥ
ΔΟΥ ΛΗΜΝΟΥ ΤΗΛ. 25018

ΑΛΑΖΑΡΟΣ Φ. ΒΛΑΧΟΠΟΥΛΟΣ
ΔΙΠΛΩΜΑΣ ΠΟΛΙΤΙΚΟΣ ΜΗΧΑΝΙΚΟΣ
ΕΘΝΙΚΟΥ ΜΕΤΟΧΙΚΟΥ ΠΟΛΥΤΕΧΝΕΙΟΥ
ΜΕΛΟΣ Ε.Ε.ΤΕ.Μ. Α.Μ. 18595
Α.Φ.Μ. 45147460 ΜΥΡΙΝΑ ΛΗΜΝΟΥ
ΔΟΥ ΛΗΜΝΟΥ ΤΗΛ. 25018

ΕΜΒΑΔΟΝ ΓΕΩΤΕΜΑΧΙΟΥ (ΓΗΠΕΔΟΥ)
Ε(1,2,3,4,1.)=35490,00μ2 (ΩΣ ΠΑΡΑΧΩΡΗΘΗ)

ΠΑΡΑΤΗΡΗΣΕΙΣ:
1)ΤΟ ΕΝ ΛΟΓΟ ΤΟΠΟΓΡΑΦΙΚΟ ΔΙΑΓΡΑΜΜΑ ΕΙΝΑΙ ΕΝΤΑΓΜΕΝΟ ΣΤΟ ΚΡΑΤΙΚΟ ΣΥΣΤΗΜΑ ΣΥΝΤΕΤΑΓΜΕΝΩΝ ΕΓΣΑ'87.
2)ΟΙ ΔΙΑΣΤΑΣΕΙΣ ΚΑΙ ΤΟ ΕΜΒΑΔΟΝ ΥΠΟΛΟΓΗΣΘΙΚΑΝ ΑΝΑΛΥΤΙΚΑ ΑΠΟ ΤΙΣ ΣΥΝΤΕΤΑΓΜΕΝΕΣ ΤΩΝ ΚΟΡΥΦΩΝ ΑΥΤΟΥ.
3)ΤΑ ΟΡΙΑ ΚΑΙ ΟΙ ΣΥΝΟΡΙΤΕΣ ΤΟΥ ΕΝ ΛΟΓΟ ΓΗΠΕΔΟΥ ΕΙΝΑΙ ΤΑ ΤΕΛΙΚΑ ΟΡΙΑ ΑΥΤΟΥ(ΟΠΩΣ ΥΠΟΔΕΙΧΘΗΣΑΝ ΑΠΟ ΤΟΥΣ ΙΔΙΟΚΤΗΤΕΣ ΚΑΙ ΟΠΩΣ ΑΥΤΑ ΟΡΙΖΟΝΤΑΙ ΑΠΟ ΠΕΡΙΦΡΑΞΕΙΣ,ΠΕΡΙΤΟΙΧΗΣΕΙΣ,ΟΡΟΣΗΜΑ,ΚΑΘΩΣ ΚΑΙ ΑΠΟ ΦΥΣΙΚΑ ΟΡΙΑ (ΝΤΡΑΦΟΥΣ).
4)Η ΕΞΑΡΤΗΣΗ ΑΠΟ ΤΟ ΕΓΣΑ '87 ΠΡΑΓΜΑΤΟΠΟΙΗΘΗΚΕ ΜΕ ΣΥΣΤΗΜΑ GPS TOP-CON GRS-1 ΚΑΙ ΚΑΝΟΝΤΑΣ ΧΡΗΣΗ ΤΟΥ ΕΛΛΗΝΙΚΟΥ ΣΥΣΤΗΜΑΤΟΣ ΕΝΤΟΠΙΣΜΟΥ - HEPOS.

ΒΕΒΑΙΩΣΗ ΜΗΧΑΝΙΚΟΥ
Ο ΚΑΤΩΘΙ ΥΠΟΓΕΓΡΑΜΜΕΝΟΣ ΒΕΒΑΙΩΝΩ ΟΤΙ ΤΟ ΕΝ ΛΟΓΟ ΓΕΩΤΕΜΑΧΙΟ(ΓΗΠΕΔΟ) ΑΝΑΔΑΣΜΟΥ ΤΣΙΜΑΝΔΡΙΩΝ ΛΗΜΝΟΥ ΜΕ Α.Τ.553 ΔΙΑΝΟΜΗΣ 1973 ΕΜΒΑΔΟΥ (ΩΣ ΠΑΡΑΧΩΡΗΘΗ) Ε=35490,00μ2 ΠΟΥ ΒΡΙΣΚΕΤΑΙ ΣΤΗΝ ΘΕΣΗ"ΑΛΟΓΟΜΑΝΔΡΕ-ΦΑΚΟΥ"ΚΤΗΜ. ΠΕΡΙΦΕΙΑΣ ΤΣΙΜΑΝΔΡΙΩΝ ΛΗΜΝΟΥ Δ.Ε ΝΕΑΣ ΚΟΥΤΑΛΗΣ ΔΗΜΟΥ ΛΗΜΝΟΥ Π.Ε ΛΗΜΝΟΥ ΠΕΡΙΦΕΙΑΣ ΒΟΡΕΙΟΥ ΑΙΓΑΙΟΥ,ΔΕΝ ΕΙΝΑΙ ΑΡΔΕΥΣΙΜΟ,ΔΕΝ ΕΧΕΙ ΠΡΟΣΩΠΟ ΣΕ ΕΠΑΡΧΙΑΚΗ ΟΔΟ ΚΑΙ ΑΠΕΧΕΙ ΑΠΟΣΤΑΣΗ ΑΠΟ ΤΗΝ ΘΑΛΑΣΣΑ ΠΕΡΙ ΤΑ 60,00μ.

ΜΥΡΙΝΑ ΛΗΜΝΟΥ
18 ΜΑΙΟΥ 2022

Ο ΜΗΧΑΝΙΚΟΣ

ΓΕΩΡΓΙΟΣ ΑΝΤ. ΖΕΡΒΟΣ
ΠΤ/ΧΟΣ ΠΟΛΙΤΙΚΟΣ ΜΗΧΑΝΙΚΟΣ Τ.Ε.
ΜΕΛΟΣ Ε.Ε.ΤΕ.Μ. Α.Μ. 18595
Α.Φ.Μ. 45147460 ΜΥΡΙΝΑ ΛΗΜΝΟΥ
ΔΟΥ ΛΗΜΝΟΥ ΤΗΛ. 25018

ΔΗΛΩΣΗ ΠΕΡΙ ΚΥΡΩΜΕΝΟΥ ΔΑΣΙΚΟΥ ΧΑΡΤΗ (αρθ20 Ν.3889 / 2010)
Ο ΚΑΤΩΘΙ ΥΠΟΓΕΓΡΑΜΜΕΝΟΣ ΜΕ ΑΤΟΜΙΚΗ ΜΟΥ ΕΥΘΥΝΗ ΚΑΙ ΠΑΡΙΖΟΝΤΑΣ ΤΙΣ ΚΥΡΩΣΕΙΣ ΠΟΥ ΠΡΟΒΛΕΠΟΝΤΑΙ ΑΠΟ ΤΙΣ ΔΙΑΤΑΞΕΙΣ ΤΟΥ ΑΡΘ.8 ΤΟΥ Ν.1599 / 1986,ΔΗΛΩΝΩ ΟΤΙ ΤΟ ΓΕΩΤΕΜΑΧΙΟ(ΓΗΠΕΔΟ)ΜΕ ΣΤΟΙΧΕΙΑ (1,2,3,4,1.) ΜΕ ΑΡ.Τ.553 ΑΝΑΔΑΣΜΟΥ ΤΣΙΜΑΝΔΡΙΩΝ ΛΗΜΝΟΥ ΕΜΒΑΔΟΥ Ε=35490,00μ2 (ΩΣ ΠΑΡΑΧΩΡΗΘΗ) ΠΟΥ ΒΡΙΣΚΕΤΑΙ ΣΤΗΝ ΘΕΣΗ "ΑΛΟΓΟΜΑΝΔΡΕΣ-ΦΑΚΟΥ"ΚΤΗΜ. ΠΕΡΙΦΕΙΑΣ ΤΣΙΜΑΝΔΡΙΩΝ ΛΗΜΝΟΥ Δ.Ε ΝΕΑΣ ΚΟΥΤΑΛΗΣ ΔΗΜΟΥ ΛΗΜΝΟΥ Π.Ε ΛΗΜΝΟΥ ΠΕΡΙΦΕΙΑΣ ΒΟΡΕΙΟΥ ΑΙΓΑΙΟΥ ,ΔΕΝ ΕΜΠΙΠΤΕΙ ΣΤΙΣ ΔΑΣΙΚΕΣ ΕΝ ΓΕΝΕΙ ΕΚΤΑΣΕΙΣ ΤΟΥ ΚΥΡΩΜΕΝΟΥ ΧΑΡΤΗ ΤΗΣ ΠΕΡΙΟΧΗΣ (ΩΣ ΦΕΝΕΤΑΙ ΚΑΙ ΑΠΟ ΤΟΝ ΣΥΝΗΜΜΕΝΟ ΧΑΡΤΗ).

ΜΥΡΙΝΑ ΛΗΜΝΟΥ
18 ΜΑΙΟΥ 2022

Ο ΜΗΧΑΝΙΚΟΣ

ΓΕΩΡΓΙΟΣ ΑΝΤ. ΖΕΡΒΟΣ
ΠΤ/ΧΟΣ ΠΟΛΙΤΙΚΟΣ ΜΗΧΑΝΙΚΟΣ Τ.Ε.
ΜΕΛΟΣ Ε.Ε.ΤΕ.Μ. Α.Μ. 18595
Α.Φ.Μ. 45147460 ΜΥΡΙΝΑ ΛΗΜΝΟΥ
ΔΟΥ ΛΗΜΝΟΥ ΤΗΛ. 25018




ΣΤΟΙΧΕΙΑ ΗΛΕΚΤΡΟΝΙΚΗΣ ΥΠΟΒΟΛΗΣ (ΑΡΘ.3,Υ.Α27623 / 1752 / ΦΕΚ221 6Β'114-6-2018 Ν.4409 / 2016).ΤΟ ΠΑΡΟΝ ΤΟΠΟΓΡΑΦΙΚΟ ΔΙΑΓΡΑΜΜΑ ΥΠΟΒΛΗΘΗΚΕ ΗΛΕΚΤΡΟΝΙΚΑ ΣΤΟΝ ΨΗΦΙΑΚΟ ΥΠΟΔΟΧΕΑ ΤΟΥ ΝΠΔΔ "ΕΛΛΗΝΙΚΟ ΚΤΗΜΑΤΟΛΟΓΙΟ"
ΚΑΙ ΕΛΑΒΕ ΜΟΝΑΔΙΚΟ ΚΩΔΙΚΟ ΗΛΕΚΤΡΟΝΙΚΟΥ ΔΙΑΓΡΑΜΜΑΤΟΣ (ΚΗΔ)1465437 25-05-2022

ΔΗΛΩΣΗ ΙΔΙΟΚΤΗΤΗ (Ν.4030 / 2011)
Ο ΚΑΤΩΘΙ ΥΠΟΓΕΓΡΑΜΜΕΝΟΣ (Μ.Τ.Α) ΔΗΛΩΝΩ ΟΤΙ,ΤΑ ΟΡΙΑ ΤΟΥ ΕΝ ΛΟΓΟ ΓΕΩΤΕΜΑΧΙΟΥ (ΓΗΠΕΔΟΥ)ΜΕ ΣΤΟΙΧΕΙΑ(1,2,3,4,1.) ΕΜΒΑΔΟΥ Ε=35490,00μ2 ΜΕ ΑΡ.Τ.553 ΑΝΑΔΑΣΜΟΥ ΤΣΙΜΑΝΔΡΙΩΝ ΛΗΜΝΟΥ ΔΙΑΝΟΜΗΣ ΕΤΟΥΣ 1973 ΠΟΥ ΒΡΙΣΚΕΤΑΙ ΣΤΗΝ ΘΕΣΗ "ΑΛΟΓΟΜΑΝΔΡΕΣ"ΚΤΗΜ. ΠΕΡΙΦΕΙΑΣ ΤΣΙΜΑΝΔΡΙΩΝ ΛΗΜΝΟΥ Δ.Ε ΝΕΑΣ ΚΟΥΤΑΛΗΣ ΔΗΜΟΥ ΛΗΜΝΟΥ Π.Ε ΛΗΜΝΟΥ ΠΕΡΙΦΕΙΑΣ ΒΟΡΕΙΟΥ ΑΙΓΑΙΟΥ,ΥΠΟΔΕΙΧΘΗΣΑΝ ΑΠΟ ΕΜΕΝΑ ΚΑΙ ΕΥΘΥΝΟΜΑΙ ΓΙΑ ΤΗΝ ΑΚΡΙΒΕΙΑ ΤΩΝ ΔΗΛΟΥΜΕΝΩΝ ΟΡΙΩΝ ΤΟΥ ΕΝ ΛΟΓΟ ΓΗΠΕΔΟΥ ΚΑΙ ΓΙΑ ΤΗΝ ΥΠΑΡΞΗ ΚΑΙ ΤΗΝ ΑΙΤΙΑ ΤΟΥ ΔΙΚΑΙΩΜΑΤΟΣ ΜΟΥ ΝΑ ΖΗΤΗΣΩ ΤΗΝ ΕΚΔΟΣΗ ΑΔΕΙΑΣ ΔΟΜΗΣΗΣ.

ΜΥΡΙΝΑ ΛΗΜΝΟΥ
18 ΜΑΙΟΥ 2022

Ο ΔΗΛΩΝ

(600420, 4410870)

ΕΡΓΟΔΟΤΗΣ: ΜΕΤΟΧΙΚΟ ΤΑΜΕΙΟ ΑΕΡΟΠΟΡΙΑΣ Α.Φ.Μ 090016645 (ΔΙΕΥΘΥΝΣΗ ΕΚΜΕΤΑΛΕΥΣΗΣ ΤΜΗΜΑ ΚΤΗΜΑΤΙΚΟΥ ΓΡΑΦΕΙΟ ΑΚΙΝΗΤΩΝ).

ΕΡΓΟ: ΤΟΠΟΓΡΑΦΙΚΗ ΑΠΟΤΥΠΩΣΗ ΓΕΩΤΕΜΑΧΙΟΥ (ΓΗΠΕΔΟΥ) ΜΕ ΑΡ.Τ.553 ΑΝΑΔΑΣΜΟΥ ΤΣΙΜΑΝΔΡΙΩΝ ΛΗΜΝΟΥ ΔΙΑΝΟΜΗΣ 1973

ΘΕΣΗ: "ΑΛΟΓΟΜΑΝΔΡΕΣ-ΦΑΚΟΥ"ΚΤΗΜ. ΠΕΡΙΦΕΙΑΣ ΤΣΙΜΑΝΔΡΙΩΝ ΛΗΜΝΟΥ Δ.Ε ΝΕΑΣ ΚΟΥΤΑΛΗΣ ΔΗΜΟΥ ΛΗΜΝΟΥ Π.Ε ΛΗΜΝΟΥ ΠΕΡΙΦΕΙΑΣ ΒΟΡΕΙΟΥ ΑΙΓΑΙΟΥ.

ΜΕΛΕΤΗΤΗΣ: ΓΕΩΡΓΙΟΣ ΑΝΤ. ΖΕΡΒΟΣ ΠΟΛ. ΜΗΧΑΝΙΚΟΣ Τ.Ε - Ε.Δ.Ε-ΕΝΕΡΓΕΙΑΚΟΣ ΕΠΙΘΕΩΡΗΤΗΣ 'Α Α.Μ ΤΕΕκγ9097 Ε.Ε.Τ.Ε.Μ 18595
ΛΑΖΑΡΟΣ Φ. ΒΛΑΧΟΠΟΥΛΟΣ ΠΟΛ. ΜΗΧΑΝΙΚΟΣ Ε.Μ.Π Α.Μ ΤΕΕ64378 (ΔΙΑ ΤΗΝ ΕΞΑΡΤΗΣΗ)

ΘΕΜΑ: ΤΟΠΟΓΡΑΦΙΚΟ ΔΙΑΓΡΑΜΜΑ ΓΕΩΤΕΜΑΧΙΟΥ (ΓΗΠΕΔΟΥ) ΑΝΑΔΑΣΜΟΥ ΤΣΙΜΑΝΔΡΙΩΝ ΛΗΜΝΟΥ ΔΙΑΝΟΜΗΣ 1973 ΑΡ.Τ.553

ΑΡ. ΣΧΕΔΙΟΥ: T1

ΚΛΙΜΑΚΑ: 1:500 ΚΗΔ: 1465437 ΚΑΕΚ:

ΧΡΟΝΟΣ ΜΕΛΕΤΗΣ: 18/05/2022

ΣΦΡΑΓΙΔΑ ΥΠΟΓΡΑΦΗ

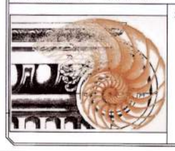

ΓΕΩΡΓΙΟΣ ΑΝΤ. ΖΕΡΒΟΣ
ΠΤ/ΧΟΣ ΠΟΛΙΤΙΚΟΣ ΜΗΧΑΝΙΚΟΣ Τ.Ε.
ΜΕΛΟΣ Ε.Ε.ΤΕ.Μ. Α.Μ. 18595
Α.Φ.Μ. 45147460 ΜΥΡΙΝΑ ΛΗΜΝΟΥ
ΔΟΥ ΛΗΜΝΟΥ ΤΗΛ. 25018