

ΕΝΤΥΠΟ Α

ΕΘΝΙΚΟ ΚΤΗΜΑΤΟΛΟΓΙΟ

ΠΕΡΙΦΕΡΕΙΑΚΗ ΕΝΟΤΗΤΑ : ΣΑΜΟΥ
ΔΗΜΟΣ : ΣΑΜΟΥ
ΔΗΜΟΤΙΚΗ ΕΝΟΤΗΤΑ : ΒΑΘΕΟΣ
ΔΗΜΟΤΙΚΗ ΚΟΙΝΟΤΗΤΑ : ΒΑΘΕΟΣ

ΣΤΟΙΧΕΙΑ ΔΙΚΑΙΟΥΧΟΥ

ΣΤΟΙΧΕΙΑ ΝΟΜΙΚΟΥ ΠΡΟΣΩΠΟΥ

Επωνυμία Νομικού Προσώπου: ΤΑΜΕΙΟ ΑΕΡΟΠΟΡΙΚΗΣ ΑΜΥΝΗΣ
Είδος Νομικού Προσώπου: Ελληνικό Δημόσιο - Ελληνικό Δημόσιο
Διακριτικός Τίτλος: Τ.Α.Α.
Ημερομηνία Σύστασης:
Έδρα:
Α.Φ.Μ.: 090311308

Ταχ. Διεύθυνση: (Οδός/ Αριθμός/ ΣΟΥΤΣΟΥ Δ. / 40 /
Ταχ. Κώδικας/ Δήμος-Κοινότητα/ 11521 / ΑΘΗΝΑΙΩΝ /
Νομός/ Χώρα) ΑΤΤΙΚΗΣ / ΕΛΛΑΔΑ
Τηλέφωνο σταθερό: 2108705170 Τηλέφωνο κινητό:
FAX: 2106411938 E-mail: PERS.TAA@HAF.GR

ΚΩΔΙΚΟΙ ΙΔΙΟΚΤΗΣΙΑΣ ΓΙΑ ΤΟΥΣ ΟΠΟΙΟΥΣ ΕΧΕΤΕ ΥΠΟΒΑΛΕΙ ΔΗΛΩΣΗ ΤΟΥ Ν.2308/95

Για δικαιώματα που συμπεριλήφθηκαν στην Προανάρτηση
430070448000010669

Για ακίνητα που δεν κατέστη δυνατός ο εντοπισμός
430070448000010668

ΕΝΤΥΠΟ Α1

ΕΘΝΙΚΟ ΚΤΗΜΑΤΟΛΟΓΙΟ

ΠΕΡΙΦΕΡΕΙΑΚΗ ΕΝΟΤΗΤΑ : ΣΑΜΟΥ
ΔΗΜΟΣ : ΣΑΜΟΥ
ΔΗΜΟΤΙΚΗ ΕΝΟΤΗΤΑ : ΒΑΘΕΟΣ
ΔΗΜΟΤΙΚΗ ΚΟΙΝΟΤΗΤΑ : ΒΑΘΕΟΣ

ΑΠΟΣΠΑΣΜΑ ΚΤΗΜΑΤΟΛΟΓΙΚΟΥ ΠΙΝΑΚΑ ΠΡΟΑΝΑΡΤΗΣΗΣ

Ν. 2308/95

Η πληροφορία που περιέχεται στο παρόν απόσπασμα είναι το αποτέλεσμα της επεξεργασίας των στοιχείων που συλλέχθηκαν, με βάση τις διατάξεις του ν.2308/95, έως την 19/01/2024

ΑΡ. ΠΡΩΤ. ΔΗΛΩΣΗΣ: 43007044800003939	ΚΩΔΙΚΟΣ ΙΔΙΟΚΤΗΣΙΑΣ: 430070448000010669
--------------------------------------	---

Α. ΣΤΟΙΧΕΙΑ ΑΚΙΝΗΤΟΥ

ΓΕΩΤΕΜΑΧΙΟ

ΚΑΕΚ (Κωδικός Αριθμός Εθνικού Κτηματολογίου): 430073230001			
ΕΜΒΑΔΟΝ ΚΤΗΜΑΤΟΓΡΑΦΗΣΗΣ:	118 τ.μ.	ΕΜΒΑΔΟΝ ΔΗΛΩΣΗΣ/ΤΙΤΛΟΥ:	117,22 τ.μ.
ΧΡΗΣΗ: Αστικός αδόμητος χώρος/Ασ			
ΔΙΕΥΘΥΝΣΗ: ΑΝΩΝΥΜΟΣ		ΤΚ: 83100	
ΘΕΣΗ: ΜΕΤΕΡΙΖΙ			
ΠΑΡΑΤΗΡΗΣΕΙΣ:			
ΠΑΡΑΤΗΡΗΣΕΙΣ ΔΑΣΙΚΟΥ ΧΑΡΑΚΤΗΡΑ:			

Β. ΕΓΓΡΑΠΤΕΟ ΔΙΚΑΙΩΜΑ

ΚΥΡΙΟΤΗΤΑ

ΕΙΔΟΣ: ΠΛΗΡΗΣ	ΠΟΣΟΣΤΟ ΔΙΚΑΙΩΜΑΤΟΣ: 100/100
ΠΑΡΑΤΗΡΗΣΕΙΣ:	
Αιτία Κτήσης:	
Κληρονομιά	
ΠΑΡΑΤΗΡΗΣΕΙΣ:	

ΕΘΝΙΚΟ ΚΤΗΜΑΤΟΛΟΓΙΟ

ΠΕΡΙΦΕΡΕΙΑΚΗ ΕΝΟΤΗΤΑ : ΣΑΜΟΥ
ΔΗΜΟΣ : ΣΑΜΟΥ
ΔΗΜΟΤΙΚΗ ΕΝΟΤΗΤΑ : ΒΑΘΕΟΣ
ΔΗΜΟΤΙΚΗ ΚΟΙΝΟΤΗΤΑ : ΒΑΘΕΟΣ



ΚΩΔΙΚΟΣ ΑΡΙΘΜΟΣ ΕΘΝΙΚΟΥ ΚΤΗΜΑΤΟΛΟΓΙΟΥ: 430073230001







ΑΠΟΣΠΑΣΜΑ ΚΤΗΜΑΤΟΛΟΓΙΚΟΥ ΔΙΑΓΡΑΜΜΑΤΟΣ ΠΡΟΑΝΑΡΤΗΣΗΣ



ΚΛΙΜΑΚΑ 1 : 1000

Φωτοληψία: 2007 έως 2009

ΥΠΟΜΝΗΜΑ

-  Όριο γεωτεμαχίου που αφορά το απόσπασμα
-  Όριο γεωτεμαχίου
-  Όριο χώρου αποκλειστικής χρήσης διηρημένων ιδιοκτησιών
-  Ζώνη δουλείας
-  Διεκδικούμενη δασική έκταση
-  Όριο νομής από αναδασμό

Εμβαδόν γεωτεμαχίου από κτηματογράφηση: 118 τ.μ.
Εμβαδόν Δήλωσης/Τίτλου: 117,22 τ.μ.

Αποδεκτή απόκλιση εμβαδού: ±8,23 τ.μ.

Σύστημα Αναφοράς: Ε.Γ.Σ.Α. '87

ΕΘΝΙΚΟ ΚΤΗΜΑΤΟΛΟΓΙΟ

ΣΥΝΤΕΤΑΓΜΕΝΕΣ ΚΟΡΥΦΩΝ ΓΕΩΤΕΜΑΧΙΟΥ ΜΕ ΚΑΕΚ: 430073230001

ΑΑ	Συντεταγμένες κορυφών του γεωτεμαχίου	
	Χ	Υ
1	762649.086	4181459.792
2	762641.586	4181459.722
3	762641.896	4181467.421
4	762644.496	4181482.922
5	762645.755	4181482.885
6	762647.316	4181474.712
7	762648.733	4181467.819
8	762648.936	4181461.532
9	762649.086	4181459.792

Παρατηρήσεις

1. Η ακρίβεια των συντεταγμένων είναι αυτή που ορίζεται από τις τεχνικές προδιαγραφές του Εθνικού Κτηματολογίου, με τις οποίες συντάχθηκαν τα κτηματολογικά διαγράμματα.
2. Το πλήθος των δεκαδικών ψηφίων στις συντεταγμένες δεν υποδηλώνει την ακρίβεια τους, αλλά δίνεται ώστε να ελαχιστοποιηθεί τυχόν σφάλμα στρογγύλευσης στον υπολογισμό του εμβαδού.
3. Η κλίμακα απόδοσης του διαγράμματος εξυπηρετεί την ευκρίνεια του σχεδίου και δεν αντιστοιχεί απαραίτητα στην ακρίβεια συλλογής των δεδομένων.