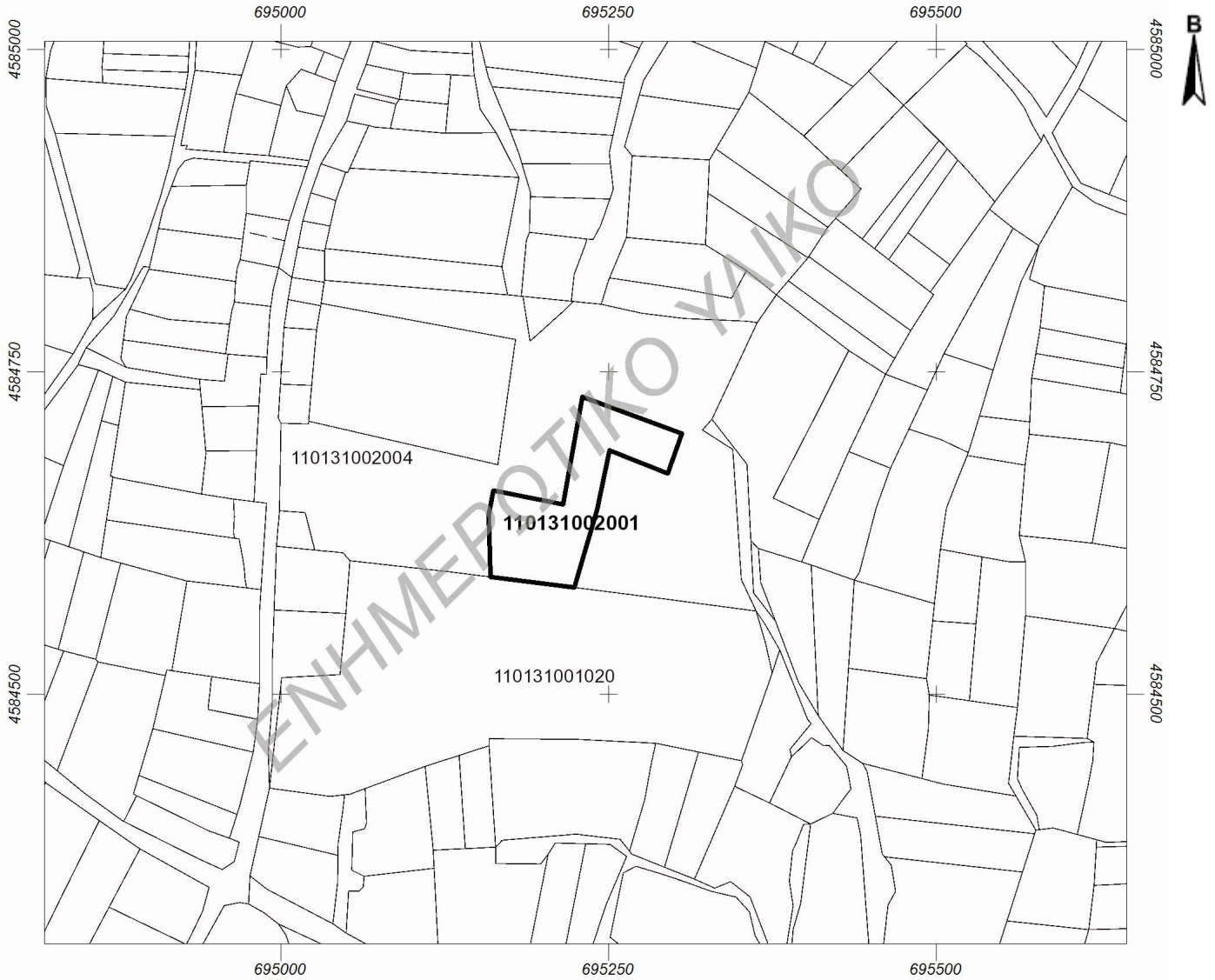




ΕΛΛΗΝΙΚΟ ΚΤΗΜΑΤΟΛΟΓΙΟ  
ΚΤΗΜΑΤΟΛΟΓΙΚΟ ΓΡΑΦΕΙΟ ΑΝΑΤΟΛΙΚΗΣ ΜΑΚΕΔΟΝΙΑΣ ΚΑΙ ΘΡΑΚΗΣ  
ΝΟΜΟΣ: ΕΒΡΟΥ ΟΤΑ: ΒΡΥΣΙΚΩΝ  
ΦΥΛΛΟ ΧΑΡΤΙΟΥ: 1:5000 6920-45840 / 1:1000 6944-45846  
ΚΩΔΙΚΟΣ ΑΡΙΘΜΟΣ ΕΘΝΙΚΟΥ ΚΤΗΜΑΤΟΛΟΓΙΟΥ: 110131002001 / 0 / 0






Τα παραγόμενα αρχεία των αποσπασμάτων κτηματολογικής βάσης (περιγραφικής και χωρικής) δεν επέχουν θέση πιστοποιητικού για οποιαδήποτε νόμιμη χρήση, ούτε αποτελούν τίτλους των εγγεγραμμένων δικαιωμάτων και δεν δημιουργούν τεκμήριο γι'αυτά σύμφωνα με την υπ' αριθμ. 11206 ΕΞ 2021 Απόφαση Φορέα «Ελληνικό Κτηματολόγιο» (ΦΕΚ Β' 1539/15.4.2021).

### ΑΠΟΣΠΑΣΜΑ ΧΩΡΙΚΗΣ ΒΑΣΗΣ



#### ΥΠΟΜΝΗΜΑ

ΚΛΙΜΑΚΑ 1 : 5000

-  Όριο Δήμου ή Κοινότητας (προ 01/01/1997)
-  Όριο γεωτεμαχίου
-  Όριο γεωτεμαχίου που αφορά το απόσπασμα
-  Όριο αποκλειστικής χρήσης κάθετης ιδιοκτησίας
-  Ζώνη δουλειάς

Εμβαδόν γεωτεμαχίου:

**8584 τ.μ.**

Ελληνικό Γεωδατικό Σύστημα Αναφοράς ΕΓΣΑ '87

ΗΜΕΡΟΜΗΝΙΑ ΜΕΤΑΠΤΩΣΗΣ: 16/09/2017 (ΥΑ.19779/2017, Β'/1763):

1. Διαφορές που προκύπτουν εκ της μετάπτωσης στην τιμή του εμβαδού των γεωτεμαχίων ειδικών εκτάσεων, τεκμαίρονται αποδεκτές σύμφωνα με τις τηρούμενες τεχνικές προδιαγραφές της διαδικασίας μετάπτωσης.

2. Διαφορές που προκύπτουν εκ της μετάπτωσης στην τιμή του εμβαδού των λοιπών γεωτεμαχίων, τεκμαίρονται αποδεκτές σύμφωνα με τις τηρούμενες τεχνικές προδιαγραφές της διαδικασίας μετάπτωσης και της εφαρμογής της στρογγυλοποίησης, οριζόμενες σε εύρος 0,01 τ.μ, όταν η στρογγυλοποίηση διενεργείται στο δεύτερο δεκαδικό στοιχείο, έως 1 τ.μ. όταν η στρογγυλοποίηση διενεργείται στο μέτρο.

Ημερομηνία τελευταίας γεωμετρικής μεταβολής:

Ημερομηνία Εκτύπωσης: 09/07/2026